


[Lid worden](#)

Fietsersbond afdeling Alphen aan den Rijn e.o.

[Nieuws](#)
[Archief](#)
[Wat doen wij?](#)
[Knelpunten](#)
[Kaag en Braassem](#)
[PedaalRidder](#)
[Contact](#)

## Knelpunten




















 Top10 





Nr	% Opgelost	Lokatie	Omschrijving	Advies FB, stand van zaken
1		Raoul Wallenbergplein	geen voorrang fietsers	<ul style="list-style-type: none"> <li>Doorlopende belijning aangebracht op scheiding rijstroken, om autoverkeer te dwingen op de baan te blijven en zo de snelheid verminderen.</li> <li>13-12-18. Motie in de raad om voorrang te geven voor de fiets is verworpen.</li> </ul>
2		Centrum Hoge zijde	onoverzichtelijk door shared space	<ul style="list-style-type: none"> <li>betere afscheiding rij- en wandelgedeelte.</li> <li>extra fietsenrekken aangebracht in Pieter Doelmanstraat.</li> <li>18-04-19. Reactie Gemeente: niet</li> </ul>
31		Hoofdstraat	Gevaar van in- en uit-parkerende auto's, vooral bij achteruit rijdend de parkeerplaats verlaten.	<ul style="list-style-type: none"> <li>18-04-19. Reactie Gemeente: smal wegdeel met meerdere functies.</li> </ul>
32		Paradijslaan	last van in en uitparkerende auto's	<ul style="list-style-type: none"> <li>18-04-19. Reactie Gemeente: geen doorgaande fietsroute.</li> </ul>
33		Lijsterlaan	last van in en uitparkerende auto's; 50 km/h weg zonder vrijliggend fietspad.	<ul style="list-style-type: none"> <li>19-04-19. Reactie Gemeente: Er zijn plannen voor herinrichting.</li> <li>27-10-21. Gemeente: Weg krijgt bredere fietsstroken.</li> </ul>
54		verbinding Gouwsluis - Berendrecht	Flinke omweg	<ul style="list-style-type: none"> <li>18-04-19. Plan voor westelijk fietspad op Steekterbrug, 2020 gereed.</li> <li>06-02-23. Vervanging Steekterbrug is vertraagd. Nu volgens plan in najaar 2025 klaar.</li> </ul>
55		Fietshelling Albert Schweitzerbrug	Slecht zicht in bocht, en soms verkeer tegen de richting in.	<ul style="list-style-type: none"> <li>18-04-19. Reactie Gemeente: groen tijdig snoeien.</li> <li>17-01-23. Veilig tweerichting fietsverkeer mogelijk maken.</li> </ul>
60		Meerkoetstraat - Lijsterlaan	gevaarlijke fietsoversteek	<ul style="list-style-type: none"> <li>18-04-19. Reactie Gemeente: wordt 30 km/uur, oversteek verbeteren.</li> <li>27-10-21. Lijsterlaan blijft toch 50 km/uur</li> </ul>
66	20	Brug Aarkanaal	Grote omweg fietsers Aarlanderveen en Nieuwkoop.	<ul style="list-style-type: none"> <li>Provincie en gemeente hebben budget. Plan is 2019.</li> <li>27-10-21. Gemeente: Naar verwachting in 2023 klaar</li> <li>01-10-22. Het werk is gestart.</li> <li>17-01-23. Gemeente: Naar verwachting in 2024 klaar.</li> </ul>
71		Kortsteekterweg	Gevaarlijk voor fietsers, te druk autoverkeer.	<ul style="list-style-type: none"> <li>17-01-23. Autoluw maken. Van Zegerbrug tot Treinweg inrichten als fietsstraat.</li> </ul>
74	30	Westkanaalweg	Fietspad ontbreekt op deze 60 km weg tussen Zegerbrug en Burg.Bruinsslotsingel.	<ul style="list-style-type: none"> <li>18-04-19. Reactie Gemeente: Alternatieve route door Zegersloot krijgt Solar lichtmasten.</li> <li>26-12-21. Alternatieve route heeft inmiddels al enige tijd solar lichtmasten.</li> </ul>
78		Swaenswijkbrug	Te steile helling, en onoverzichtelijkheid door de bebouwing.	<ul style="list-style-type: none"> <li>18-04-19. Reactie Gemeente: zo laten.</li> <li>17-01-23. Rijrichting in Pr.Hendrikstraat aldaar voor autoverkeer omdraaien?</li> </ul>
86		Afrikalaan	Geen vrijliggend fietspad op het drukste stuk (50 km/uur).	<ul style="list-style-type: none"> <li>18-04-19. Reactie Gemeente: huidige profiel is te smal, bij reconstructie bezien.</li> <li>27-12-21. Weg in zomer 2021 opnieuw geasfalteerd, maar geen verbetering voor fietsers.</li> </ul>
88	30	Amerikalaan	Geen vrijliggend fietspad (50 km/uur).	<ul style="list-style-type: none"> <li>fietspad vrijliggend maken</li> <li>fietsstrook vanaf Zuiderkeerkring aangelegd</li> <li>18-04-19. Reactie Gemeente: huidige profiel is te smal, bij reconstructie bezien.</li> </ul>
90		Oslopad	Fietsonvriendelijke hekjes. Dit is een doorgaande fietsroute.	<ul style="list-style-type: none"> <li>Fietsroute opwaarderen tot volwaardige fietsroute zonder hekjes en fietsstraten toepassen door woonwijk. Ook duofiets moet er door kunnen.</li> <li>18-04-19. Reactie Gemeente: Betreft woonef (bord ontbreekt), dus geen markering. Afstand tussen hekjes is al ruim (ca. 1,75m).</li> </ul>
97		Kalkovenweg	Geen vrijliggend fietspad (50 km/uur weg)	<ul style="list-style-type: none"> <li>18-04-19. Reactie Gemeente: Fietsroute via Amerpad (m.u.v. bestemmingsverkeer).</li> <li>17-01-23. Leent zich voor GOW (gebieds ontsluitingsweg) 30km.</li> </ul>

Nr	% Opgelost	Lokatie	Omschrijving	Advies FB, stand van zaken
104	10	 Magazijnweg	Fietspad ontbreekt voor groot deel (50 km/uur).	<ul style="list-style-type: none"> <li>▫ fietspad compleet aanleggen</li> <li>▫ fietspad is ten dele aanwezig - ca 70% resultaat ontoereikend</li> <li>▫ 18-04-19. Reactie Gemeente: fietspad lastig inpasbaar, alternatieve routes via Canisuspapad (vanaf Maximabrug, Hoorn en Eikenlaan west) en Bedrijfsweg (vanaf Hoorn en Eikenlaan oost).</li> </ul>
107		 Zierendeweg	Te druk, te smal en hardrijdend verkeer, fietsers komen vaak in de knel bij uitwijkhavens. Er is nu budget voor.	<ul style="list-style-type: none"> <li>▫ na de tracéstudie opnieuw afhandelen</li> <li>▫ Plan en budget voor fietspad</li> <li>▫ 27-10-21. Gemeente: Plan voor afsluiting voor auto's of vrijliggend fietspad. Fietsersbond: voorkeur voor afsluiting voor auto's.</li> <li>▫ 08-04-22. Op 8 april voor 9 maanden afgesloten voor doorgaand verkeer.</li> <li>▫ 17-01-23. De afsluiting is opgeschort.</li> </ul>
108		 kruising Nieuwkoopseweg / Dorpsstraat	Fietsers moeten vreemde hoeken omzeilen.	<ul style="list-style-type: none"> <li>▫ Er wordt minder hard gereden, echter blijft gevaarlijke oversteek</li> <li>▫ 18-04-19. Reactie Gemeente: provincie aangelegenheid.</li> <li>▫ 17-01-23. Een rotonde met fietsers in de voorrang is de betere oplossing.</li> </ul>
209		 rotonde Boezemlaan/Zijde	Op de rotonde Boezemlaan/ Zijde net nieuw opgeleverd is een gevaarlijke situatie. Het fiets gedeelte rond de rotonde is afgescheiden van het auto gedeelte door een opstaande rand van ongeveer 10 centimeter hoog. Met de fiets is er maar een kleine ruimte om daar de bocht in te gaan.	<ul style="list-style-type: none"> <li>▫ Waarom niet een gedeelte aangegeven met een wit vlak, dus zonder opstaande rand</li> <li>▫ 18-04-19. Reactie Gemeente: Voorstel volgt.</li> <li>▫ 27-10-21. Gemeente: Plan voor rotonde met voorrang voor fietsers.</li> </ul>
236		 Zijde	Fietspad smal en hobbelig.	<ul style="list-style-type: none"> <li>▫ 17-01-23. Fietspad asfalteren of betonplaten gebruiken.</li> </ul>
239		 Boskoop-Koninginneweg	Roosters met te grote gleuven a/d Koninginneweg, thv Natuurwinkel v. Van der Hoeven.	<ul style="list-style-type: none"> <li>▫ 18-04-19. Reactie Gemeente: meenemen bij reconstructie centrum zuid in 2021.</li> </ul>
241		 Boskoop-Noordeinde	Voorrangsweg met afzonderlijk fietspad; op aantal rotondes fietsers geen voorrang. Op T-splitsingen(voorrangsweg) krijgen fietsers geen voorrang.	<ul style="list-style-type: none"> <li>▫ Reactie provincie: fietsers uit de voorrang is provinciaal beleid ongeacht de ligging. Een dergelijke inrichting komt zowel de verkeersveiligheid als de doorstroming ten goede.</li> <li>▫ 18-04-19. Reactie Gemeente: is provinciaal beleid.</li> </ul>
242		 kruising Korteraarse weg / N460	Fietsers langs voorrangsweg moeten voorrang verlenen aan verkeer v/d Korteraarseweg	<ul style="list-style-type: none"> <li>▫ Voorrang aanpassen</li> <li>▫ Reactie provincie: situatie conform de ontwerpwijzer fietsverkeer: Fietspad langs gebiedsontsluitingsweg bubeko is voorrangsondergeschikt en er staan haaiantanden in het fietspad.</li> <li>▫ 18-04-19. Reactie Gemeente: Is provinciaal beleid.</li> </ul>
243		 Fietspad langs westzijde Gouwe parallel aan de Schans	Gebruik verplicht fietspad onduidelijk (v.a. Zeeman bij Alphen kan men direct het fietspad op langs de Gouwe richting Boskoop. Veel fietsers kiezen voor iets kortere weg via openb.weg (langs Sita afvalverwerking) dit leidt tot gevaarlijke situaties.	<ul style="list-style-type: none"> <li>▫ Niet alle bestemmingen aan de Schans zijn via het fietspad bereikbaar. Verplichten gebruik fietspad is dus niet logisch.</li> <li>▫ Duidelijker verbods-/gebods-borden brengen verduidelijking.</li> <li>▫ Bocht fietspad aan zuidzijde aquaduct verbreden</li> <li>▫ 18-04-19. Gemeente: binnenbocht fietspad Schans-Westgouweweg verbreden.</li> <li>▫ 17-01-23. Inrichten als doorgaande route.</li> </ul>
246		 Koudekerk a/d Rijn fietspad / Jaagpad n. Leiderdorp langs Oude Rijn	fietspad / Jaagpad richting Leiderdorp langs Oude Rijn is niet / slecht verlicht (m.n. het deel dat achter de huizen en betoncentrale [BCK] loopt	<ul style="list-style-type: none"> <li>▫ 18-04-19. Reactie Gemeente: Solar lichtmasten onderzoeken.</li> <li>▫ 17-10-21. Er zijn solar lampjes aangebracht.</li> <li>▫ Defecte lampjes worden niet vervangen want het was een proef.</li> <li>▫ 17-01-23. Witte kantbelijning aanbrengen.</li> </ul>
252		 Hazerswoude Watermanhof	Fiets-/wandelpad langs spoor is slecht/niet verlicht.	<ul style="list-style-type: none"> <li>▫ Witte kantbelijning aanbrengen.</li> </ul>
254		 Alphen - fietspad / Jaagpad n.Alphen langs Oude Rijn	fietspad / Jaagpad richting Alphen langs Oude Rijn is niet / slecht verlicht (m.n. het deel dat achter de huizen in de Gnephoek loopt).	<ul style="list-style-type: none"> <li>▫ 17-10-21. Er zijn solar lampjes aangebracht.</li> <li>▫ 26-09-22. Defecte lampjes worden niet vervangen, want het was een proef.</li> <li>▫ 17-01-23. Witte kantbelijning aanbrengen.</li> </ul>
255		 Dijkslotpad; tussen Herenhof en Kalkovenweg.	Gebied is aangewezen als uitlaatgebied voor honden. Daar dit deel ook deel uitmaakt v/e Fietsknooppuntenroute is deze keus erg ongelukkig. (kans is groot, dat men honden voor de fiets krijgt).	<ul style="list-style-type: none"> <li>▫ Hondenlosloopgebied niet in de buurt van fietspaden; bevinden zich nu onjuiste/onvelige locaties</li> <li>▫ 06-03-15. Evaluatiegesprek met bestuur Hondenvereniging Alphen a/d Rijn. Conclusie: Er worden voorlopig geen verdere maatregelen genomen.</li> <li>▫ 18-04-19. Reactie Gemeente: Er zijn meerdere belangen.</li> </ul>
259		 oversteek Prins Bernardlaan thv Bospark	De oversteek Prins Bernardlaan-Bospark is onbevredigend, is nu een barriere voor fietsers en wandelaars.	<ul style="list-style-type: none"> <li>▫ zebrapad weer aanbrengen</li> <li>▫ 18-04-19. Reactie Gemeente: zo laten.</li> </ul>
260	20	 Kleine fietsrotondes op kruisingen van fietspaden	Fietsrotondes op kruisingen van fietspaden zijn gevaarlijke en zinloze obstakels.	<ul style="list-style-type: none"> <li>▫ 31-07-18. al deze rotondes van fietspaden in de kern Alphen ombouwen tot normale kruisingen of T-splitsingen.</li> <li>▫ 18-04-19. Reactie Gemeente: onderzoek 2 drukke fietsrotondes en vergelijkbaar drukken fietskruisingen.</li> </ul>

Nr	% Opgelost	Lokatie	Omschrijving	Advies FB, stand van zaken
				<ul style="list-style-type: none"> <li>🗓️ 27-10-21. Gemeente: Onderzoek naar kruising fietspaden zonder en met fietsrotondes in voorjaar 2022.</li> <li>🗓️ 18-03-24. De eerste fietsrotonde bij de spoorwegonderdoorgang is verwijderd.</li> </ul>
262		 Krusing Gemeeneweg [N209] - Dorpsstraat Hazerswoude-Dorp	Ruimte voor fietsers is zeer beperkt, waardoor fietsers door snelverkeer worden belemmerd cq. opzij gedrukt.	<ul style="list-style-type: none"> <li>🗓️ 18-04-19. RG: opstelstrook fietsers Dorpsstraat west wordt verbreed.</li> <li>🗓️ 20-05-19. Idee Gerard: gebouw westkant slopen en een rotonde maken, iets naar de westkant verschoven.</li> </ul>
263		 Fietsenstalling zuidzijde NS-station a/d Aziëlaan	Capaciteit en opstelbaarheid v/d stalling is beneden peil	<ul style="list-style-type: none"> <li>🗓️ Capaciteit en opstelbaarheid aanpassen op niveau v/d hedentendage vereiste normen.</li> <li>🗓️ 18-04-19. RG: ca. 150 plekken erbij aan zuidzijde. Overleg Prorail en provincie voor verder uitbreiden.</li> <li>🗓️ 20-11-21. Gemeente (MIPWI): Stalling wordt voorzien van etagerekken, op z'n vroegst in derde kwartaal 2022.</li> </ul>
264		 op diverse locaties zijn regengoten in de straten aangebracht; bv Julianastraat, van Manderloostraat.	regengoten zijn m.n. bij nat weer, sneeuw gevaarlijk voor fietsers	<ul style="list-style-type: none"> <li>🗓️ regengoten niet in midden op de straat positioneren</li> <li>🗓️ 18-04-19. Reactie Gemeente: zo laten.</li> </ul>
266		 noordzijde Koudekerkse brug	Opstelplaatsen en route voor fietsers is te krap, fietsers kunnen niet naar voren fietsen als er een file staat.	<ul style="list-style-type: none"> <li>🗓️ 18-01-19. Opstelplaats maken.</li> <li>🗓️ 18-04-19. Reactie Gemeente: door smal wegprofiel auto's vaak op fietssuggestiestroken.</li> </ul>
267	80	 Verbinding Meteorlaan naar Hooftstraat nabij ziekenhuis	Voetpad wordt nu veel gebruikt door fietsers (korte verbinding van Ziekenhuis met centrum). Scala nieuwbouw gaat veel nieuw fitesverkeer aantrekken.	<ul style="list-style-type: none"> <li>🗓️ 24-03-19. Opvaarderen tot voetpad met Fietsers Toegestaan. Route is iets korter en directer dan via wijk.</li> <li>🗓️ 19-08-19. Er is een schuine fiets-doorsteek gemaakt door de nieuwe woonwijk.</li> </ul>
270		 T-splitsing Bentwoudlaan Zegwaardseweg	Gevaarlijke oversteek fietsers, auto's rijden te hard.	<ul style="list-style-type: none"> <li>🗓️ 19-08-19. Snelheid verminderende maatregelen treffen.</li> </ul>
273	100	 Heerewegh	Op de Heerewegh (30 km zone) wordt te hard gereden	<ul style="list-style-type: none"> <li>🗓️ 19-10-19. Snelheidverlagende maatregelen toepassen.</li> <li>🗓️ 27-12-22. Er is geexperimenteerd met versmallingen.</li> </ul>
289		 Rotonde Thorbeckestraat	Deze rotonde is half af voor fietsers, maar voor autos geheel klaar. En dat sinds 01-03-2020! 90 graden bochten in de fietspaden van Thorbeckestraat naar Bloemhofstraat. Aansluiting Koolmeesstraat gaat tegen de richting van de fietsers in.	<ul style="list-style-type: none"> <li>🗓️ 01-08-20. Bochten soepel aansnijden. Rotonde afmaken. Koolmeesstraat beter aansluiten. Reactie gemeente: wachten tot Thorbeckestraat gereed is.</li> </ul>
290		 Uitrit Duitslandlaan op Roemer	Het fietspad langs de Roemer is uit de voorrang gehaald (fietsers moeten voorrang verlenen aan verkeer uit de uitrit).	<ul style="list-style-type: none"> <li>🗓️ 01-08-20. Fietspad in de voorrang.</li> </ul>
291		 Lindenhovestraat	Wegversmallingen (chicanes) zorgen ervoor dat fietsers in de knel komen.	<ul style="list-style-type: none"> <li>🗓️ 01-08-20. De FB is geen voorstander van wegversmallingen.</li> </ul>
294		 noordzijde Koudekerkse brug	Fietsers rechtdoor van Alphen naar Leiderdorp moeten niet onnodig hoeven wachten op rood licht van de VRI.	<ul style="list-style-type: none"> <li>🗓️ 06-07-20. Onderbord "Fietsers rechtdoor bij rood licht toegestaan" toevoegen.</li> </ul>
296	50	 Kroospad uitgang op Afrikalaan (ter hoogte van Japanstraat)	Hekjes op fietspad. En ongelijk wegdek bij brugopgang.	<ul style="list-style-type: none"> <li>🗓️ 01-08-20. Hekjes verwijderen en fietsuitrit op weg verduidelijken.</li> <li>🗓️ 01-09-20. De hekjes zijn verwijderd.</li> </ul>
297		 Koperweg	Fietspad ontbreekt tussen Churchillaan en Kalkovenweg.	<ul style="list-style-type: none"> <li>🗓️ 01-08-20. Er is ruimte voor een fietspad aan beide kanten.</li> </ul>
298		 Aarkade toegang tot fietsenstalling	Fietsers vanuit de Hooftstraat kunnen de fietsenstalling moeilijk bereiken, in verband met voetgangerszone.	<ul style="list-style-type: none"> <li>🗓️ 01-08-20. Maak brug over Aar en Aarkade voor opticien Tuijn 'voetgangerszone fietsen toegestaan'.</li> </ul>
299		vrij	dubbel	
301	100	 Kruising Weteringpad - Canadalaan - Zuiderkeerring - Pijkruid	Fietspad Weteringpad slecht aangesloten.	<ul style="list-style-type: none"> <li>🗓️ 01-08-20. Aansluiting fietspad verbeteren, paaltjes verwijderen / vloeiende (hoofd) fietsroute mogelijk maken.</li> </ul>
303		 Toussaintplein	Fietsers vanaf de van Boetzelaarstraat richting Jongkindt Coninckstraat moeten omfietsen om de parkeerplaats.	<ul style="list-style-type: none"> <li>🗓️ 01-08-20. Fietspad achter parkeerplaats langs maken (maakt fietsroute Toussaintstraat aantrekkelijker ten opzichte van route door drukke Raadhuisstraat.</li> </ul>
306		 Spoorlaan	De Spoorlaan tussen de Bovensloot en de begraafplaats bevat diverse fietsonvriendelijke wegversmallingen	<ul style="list-style-type: none"> <li>🗓️ 01-08-20. Bij reconstructie de weg fietsvriendelijk herinrichten.</li> </ul>
307		 Verbinding Groenoord met Oudshoornseweg (onder Albert Schweitzerbrug)	Ontbrekend fietspad langs Eisenhowerlaan / Prinses Bernhardlaan met Oudshoornseweg.	<ul style="list-style-type: none"> <li>🗓️ 01-08-20. Voetpad opvaarderen tot fietspad.</li> </ul>
310	100	 Dorpsstraat	Zeer slecht wegdek, chaotische verkeerssituatie, veel vrachtverkeer.	<ul style="list-style-type: none"> <li>🗓️ 01-08-20. Resultaat reconstructie (2020) bezien</li> <li>🗓️ 01-09-20. Reconstructie gereed.</li> </ul>

Nr	% Opgelost	Lokatie	Omschrijving	Advies FB, stand van zaken
311		 Fietspad langs Westeinde	Tegelfietspad verzakt, in slechte staat.	 01-08-20. Easypad betonplaten toepassen.
312		 Zuidkade (weg langs Gouwe naar Waddinxveen)	Drukke weg, geen fietspad.	 01-08-20. Fietspad doortrekken en vlak bij gemeentegrens rotonde aanleggen.
313		 Kruising Rietveldsepad met op- en afrit N11	Fietsers hebben voorrang op op- en afritten, is onoverzichtelijk aangelegd, met gevaar voor botsingen met grote snelheidsverschillen.	 01-08-20. Markeringen verbeteren.
315		 Kruising Slootweg - Dorpsstraat - Geerweg	Onoverzichtelijk voor fietsers vanuit Dorpsstraat.	 01-08-20. Autoverkeer op Slootweg ontmoedigen. Adviesnelheid 30km moet verplichting worden.
316		 Westzijdeweg	Drukke weg en schoolroute, geen fietspad.	 01-08-20. Fietspad aanleggen (fietsroute is korter dan via Cees Erkelspad langs HSL). Route LF4 verplaatsen naar Cees Erkelspad.
317		 Bachsingel - Burgemeester Bruins Slotsingel	Fietsers in de richting van de Herenhof vanuit de Meteorlaan komen in de knel bij het oprijden van de Bachsingel (opvangfietspad)	 01-08-20. Aanbrengen van bredere suggestiestrook zodat fietsers de ruimte kunnen afdwingen.
319		vervallen	dubbel	
320		 Burgemeester ten Heuvelhofweg	Ontbrekende fietsverbinding naar de Compierkade.	 01-08-20. Verbinding ontsluit het kwekersgebied rondom het Rietveld (diverse recreatievoorzieningen)
322		 Kruising Zijde met Parklaan	Vreselijk om als fietser komend uit de richting Hazerswoude linksaf de Parklaan in te rijden (richting station).	 01-08-20. Oversteekmogelijkheid voor fietsers verbeteren.
323		 Zuidkade	Het fietspad langs een deel van de weg levert moeilijke, te krappe situaties op bij de oversteekplaatsen en is feitelijk onnodig.	 01-08-20. Fietspad langs de gehele weg maken of het fietspad verwijderen ,30km zome vergroten en de weg voorzien van duidelijke en ruime fietsstroken aan beide zijden. Alternatief: fietspad onverplicht maken.
324		 Laag Boskoop	Fietsers in de knel bij brug over vaart (ter hoogte van huisnummer 100).	 01-08-20. Brug verbreden, suggestiestroken om de obstakels heen en voetpad aan noordzijde befietsbaar maken.
325		 Snijdelwijklaan	Fietsers in de knel bij Zebrapad vernarrowing(en).	 01-08-20. Vernarrowingen voor fietsers verwijderen. En volwaardige fietssuggestiestroken aanbrengen.
326		 A.P. van Neslaan - Reijerskoop	Onduidelijke voorangsregeling. Fietsers in de richting van de Hefbrug fietsen op het fietspad en moeten bij de van Neslaan voorrang verlenen. Bij de volgende kruising, die veel drukker is (!), hebben fietsers wel voorrang op het verkeer van rechts	 01-08-20. Fietspad in voorrang. En mogelijkheid creëren voor fietsers vanaf hefbrug om linksaf de van Neslaan in de tijden (kan nu niet)
327		 Spoorlaan tot aan Buitendorpstraat	Fietsers moeten voorrang verlenen aan het overig verkeer op Spoorlaan bij verlaten van rotonde. Ongewenst parkeergedrag.	 01-08-20. Fietspad beter aan laten sluiten. Met een fietsstrook (doorgetrokken lijn en een fietssymbool op het wegdek) kan worden duidelijk gemaakt dat dit fietsgebied is. Eventueel met een kruismarkering verder accentueren en ongewenst parkeren voorkomen.
328		 Katjesweg - oversteek N209 (Gemeneweg)	Informeel oversteek.	 01-08-20. De plannen voor de aanpassing van de Gemeeneweg door Hazerswoude Dorp voorzien in een ongelijkvloerse kruising voor fietsers aan de Noordzijde van het dorp. Dit knelpunt kan in deze plannen worden meegenomen zodat fietsers een veilige oversteek krijgen, ook naar het zwembad.
329		 Bentwoudlaan	Hoge snelheid autoverkeer; de reguliere drempels zijn te flauw gekozen voor een 30 km zone. De overgang van het fietspad (bij de Albert Schweitzerlaan), overgang van 50 km/h zone naar 30 km/h gebied, is voor fietsers buitengewoon ongelukkig. Fietsers komend uit de richting van het Bentwoud met als bestemming Zoetermeer/Zegwaardseweg lopen hier vast. Een ongewenste situatie.	 01-08-20. Fietspad aanbrengen langs complete Bentwoudlaan en aansluitingen van de twee fietspaden uit de zuidelijke richting verbeteren.  27-12-22. Betere drempels aanleggen.
330		 IJzerweg - Amerpad	Fietsoversteek in de voorrang. Desondanks een gevaarlijke oversteek.	 01-08-20. De veiligheidsknipperlichten zijn een verbetering. De IJzerweg is op dit weggedeelte een lange recht weg. Schildpad druppels aanbrengen.
344		 De Vest	Druk punt zonder vrijliggend fietspad.	 02-12-21. Een 30km straat ervan maken.
360		 Fietsoversteek Rietveldsepad - Archeonlaan	Het fietspad niet in de voorrang.	 17-02-22. Het fietspad behoort hier in de voorrang te zijn.
361		 Fietspad Weidedreef	Fietspad is hobbelig.	 06-02-23. Fietspad asfalteren.
362		 Fietspad Troubadourweg zuid	Fietspad Troubadourweg zuid geeft zonder oversteek geen toegang tot De Bron	 06-02-23. Fietspad 2-richting maken tot aan ingang De Bron.