


[Lid worden](#)

Fietsersbond afdeling Alphen aan den Rijn e.o.











































[Nieuws](#)
[Archief](#)
[Wat doen wij?](#)
[Knelpunten](#)
[Kaag en Braassem](#)
[PedaalRidder](#)
[Contact](#)

## Knelpunten


 Top10 


[rudy](#)

Nr	Prio	% Opgelost	Lokatie	Omschrijving	Advies FB, stand van zaken
268			Zevenhovenseweg	Langs deze weg ontbreekt een vrijliggend fietspad, de verbinding tussen de dorpen Zevenhoven en Ter Aar.	<ul style="list-style-type: none"> <li>25-03-19. Aanleg van een vrijliggend fietspad.</li> <li>15-10-21. Gemeente: grondvererving voor vrijliggend fietspad is niet gelukt. Onteigenen zal niet lukken.</li> </ul>
274			Fietsoversteek Laan der Verwondering - N462 (Streetview is nog niet bijgewerkt door Google)	De oversteek is onvoldoende loodrecht, fietsers hebben geen zicht op het afbuigende verkeer	<ul style="list-style-type: none"> <li>15-01-20. Fietsers de weg loodrecht laten kruisen en niet in een haakse bocht die te dicht bij de weg ligt.</li> <li>13-12-21. Gemeente: Wordt voorgelegd aan provincie, beheerder van de rotonde.</li> </ul>
275			Fietsoversteek Oostkanaalweg - Schilkerweg	Fietsers die daar recht oversteken van noord naar zuid krijgen te maken met ongeduldige automobilisten die van zuid naar noord rijden, daar linksaf slaan en toch geen voorrang verlenen.	<ul style="list-style-type: none"> <li>15-01-20. Een voorsortevervak voor fietsers op de weg schilderen?</li> <li>13-12-21. Gemeente: geen ruimte voor aanpassingen.</li> </ul>
276			Fietsoversteek Papenbrug - Westkanaalweg	Is erg gevaarlijk. Fietsers hebben hier voorrang. Het gele waarschuwbord staat verscholen achter andere verkeerborden.	<ul style="list-style-type: none"> <li>15-01-20. Het waarschuwbord beter zichtbaar maken; en het fietspad duidelijker markeren.</li> <li>15-10-21. Gemeente: In voorjaar 2022 komt er inritconstructie (steilere drempel) voor auto's die fietsoversteek willen passeren.</li> </ul>
277			Fietsoversteek Westkanaalweg - 2-richting fietspad Westkanaalweg	Ter hoogte van de Hertog van Beijerenstraat is deze oversteek gevaarlijk.	<ul style="list-style-type: none"> <li>15-01-20. Een rotonde aanleggen, deels boven het water, met fietsers in de voorrang.</li> <li>13-12-21. Gemeente: Wordt opgepakt in kader van GVVP 2023.</li> </ul>
278			Westkanaalweg-Geerweg	Om van Papenveer linksaf naar Langeraar te gaan moet voor fietsers de Geerweg twee keer worden overgestoken, want 50 meter verder ligt een 2-richting fietspad. Dat is onveilig.	<ul style="list-style-type: none"> <li>15-01-20. Het fietspad verlengen tot aan de kruising.</li> <li>15-10-21. Gemeente: Kan worden meegenomen bij reconstructie Geerweg in 2022.</li> </ul>
279			Fietsoversteek Aarlanderveenseweg/Churchillaan - Maarten Freeke Wijde	Onoverzichtelijke oversteek.	<ul style="list-style-type: none"> <li>15-01-20. Fietsers in de voorrang.</li> <li>13-12-21. Gemeente: Gaan we onderzoeken, zeker nu Aarlanderveenseweg fietspad wordt.</li> </ul>
280			T-splitsing Kousweg - Pad Noordsebuurtpolder	Kruising is onoverzichtelijk. Groenbeheer nodig.	<ul style="list-style-type: none"> <li>15-01-20. Actief groenbeheer inzetten vanwege de verkeersveiligheid.</li> <li>13-12-21. Gemeente: Wordt uitgezet bij onze groenbeheerder.</li> </ul>
281		100	T-splitsing Hogedijk - Prokade (Noorden)	Onoverzichtelijke oversteek, gevaarlijk vanaf de Prokade.	<ul style="list-style-type: none"> <li>15-01-20. Fietsoversteek in de voorrang plaatsen.</li> <li>15-10-21. Gemeente: Fietsoversteek wordt nog in 2021 in voorrang geplaatst, in kader van verlaging maximumsnelheid Prokade naar 30 km/h.</li> <li>13-12-21. Is in november 2021 opgelost.</li> </ul>
282			Fietsoversteek Noordenseweg - Dorpsstraat (Nieuwkoop)	Slecht zicht in de bocht plus een helling.	<ul style="list-style-type: none"> <li>15-01-20. Fietsoversteek in de voorrang plaatsen.</li> <li>15-10-21. Gemeente: Oversteek in de voorrang is niet veilig vanwege onoverzichtelijke bocht.</li> <li>13-12-21. Gemeente: Staat in GVVP om veilige oversteekvoorziening te realiseren in 2023.</li> </ul>
283			Nieuwveenseweg parallelweg N231 (Oude Nieuwveenseweg?)	Te drukke weg en oneigenlijk gebruikt voor sluipverkeer.	<ul style="list-style-type: none"> <li>15-01-20. Fietsstraat maken, auto te gast.</li> <li>15-10-21. Gemeente: Als provincie akkoord gaat, willen we landbouwvoertuigen op N231 zelf laten rijden in plaats van op parallelweg.</li> <li>13-12-21. Gemeente: Staat in GVVP om parallelweg veiliger te maken voor fietsers.</li> </ul>
284		100	Fietspad Noordenseweg (Nieuwkoop)	Is in slechte staat door graafwerkzaamheden. De randen vertonen hoogteverschillen.	<ul style="list-style-type: none"> <li>15-01-20. Het wegdek opknappen.</li> <li>23-09-21. Wegdek is opgeknapt.</li> </ul>
285			Fietspad Tochtpad	Slecht wegdek, al jaren.	<ul style="list-style-type: none"> <li>15-01-20. Het wegdek opknappen.</li> <li>13-12-21. Gemeente: Vraag staat uit bij wegbeheer, wanneer dit fietspad op planning staat voor groot onderhoud.</li> </ul>

Nr	Prio	% Opgelost	Lokatie	Omschrijving	Advies FB, stand van zaken
286			 T-splitsing Fietspad N231 - Molenlaan/Nicolaas Boys	Onoverzichtelijke kruising.	 15-01-20. Snoeien, en voorrangssplitsing van maken.  13-12-21. Gemeente: Staat uit bij provincie.
287			 Fietsoversteek Aarlanderveenseweg - Het lange Stuk/Churchillaan	Onoverzichtelijk voor fietsers.	 15-01-20. Fietsers in de voorrang plaatsen.  13-12-21. Gemeente: Gaan we onderzoeken, zeker nu Aarlanderveenseweg fietspad wordt.
314			 Kruising Ringdijk - Paradijsweg (Ter Aar / Papenveer)	Gevaarlijke oversteek voor fietsers. Hoge snelheid autoverkeer/ veel vrachtverkeer.	 01-08-20. Fietsers oversteek accentueren / snelheidsremmende maatregelen autoverkeer. Of fietsoversteek in de voorrang (zoals bij oversteek Ringdijk bij Aardamseweg)  13-12-21. Gemeente: Wordt meegenomen bij reconstructie Hertog van Beijerenstraat in 2023.
331			 Fietsoversteek Ringdijk - Landlustweg	Gevaarlijke oversteek in een bocht van de weg.	 23-09-20. Wellicht de oversteek verderop maken, eventueel zelfs omrijden tot de Paradijsslaan.  13-12-21. Gemeente: Wordt meegenomen bij reconstructie Hertog van Beijerenstraat in 2023.
332			 Kruising Fietspad Schilkerweg - Golfpad	Het fietspad is rechtdoor, dus behoort in de voorrang te zijn.	 23-09-20. Fietspad in de voorrang plaatsen.  13-12-21. Gemeente: Fietspad bewust uit voorrang gelaten. Niet gewenst om te aan te passen.
333			 Langeraarweg - De Grote Brug	Onoverzichtelijke situatie door de hoogte in het midden van de brug.	
334		100	 T-splitsing Geerweg - Langeraarweg	Onoverzichtelijke splitsing.	 23-09-20. Het hoekhuis zou moeten worden verwijderd.  15-10-21. Het hoekhuis is inmiddels verwijderd.
335			 Kruising Kerkpad - Paradijsweg	Onoverzichtelijke kruising door geparkeerde auto's.	 23-09-20. Mogelijk Kerkpad in de voorrang plaatsen?  13-12-21. Gemeente: Nader onderzoek gewenst.
336			 Noordse Dorpsweg - Prokade	Haakse bocht in oversteek voor fietsers.	 23-09-20. Bocht afronden.  13-12-21. Gemeente: Is pas aangepast, geen aanleiding om oversteek nu aan te passen.
337			 Van Uitweg naar Voorweg	Dit verloopt voor de fietser met een omweg en te smalle Nyssinghweg.	 23-09-20. ?
339		100	 Nieuwveens Jaagpad	Hobbelige fietsstrook	 23-09-20. Vlak maken.  24-09-21. Grotendeels opnieuw geasfalteerd.
340		10	 Fietspad Noordenseweg 25	Te smal fietspad. Richel aan ene kant en hek aan andere kant van fietspad leveren gevaarlijke situatie op.	 23-09-20. Richel nog beter zichtbaar maken, ook vanuit richting Nieuwkoop. Grond aankopen en doortrekken zoals de rest van het pad.  24-09-21. Halve breedte van fietspad is voorzien van nieuw asfalt in plaats van klinkertjes. Beide richtingen rijden nu over die helft.  13-12-21. Gemeente: Blijft aandachtspunt.
341			 Kennedylaan	Fietsers (veel scholieren) richting Buytewech moeten schuin weg oversteken, naar fietstunnel. Auto's geven bij wegversmalling juist extra gas, om voor tegenligger te schieten.	 04-09-21. Wegversmalling weghalen en oversteek op plateau leggen.  13-12-21. Gemeente: Wordt nader onderzocht.
342			 Ronde Kennedylaan / Churchillaan	Gaten in asfalt, en bij regen glad wegdek. Sowieso gevaarlijke inrichting rotonde met fietsstrook: auto's kunnen fietsers inhalen, en ze vervolgens afsnijden, omdat ze in een dode hoek komen.	 24-09-21. Asfalt opknappen / minder glad maken. Ronde anders inrichten, zonder fietsstrook: fietsers op rijbaan of vrijliggend fietspad.  15-10-21. Gemeente: Asfalt rotonde wordt opgeknapt. Fietsstrook blijft erop.
343			 Westkanaalweg tussen Aardammerbrug en Hertog van Beijerenstraat	Fietspad ontbreekt op dit deel van provinciale weg N461. Deel van dit weggedeelte is 60 km/uur. Gevaarlijk voor fietsers en voetgangers.	 14-11-21. Vrijliggend fietspad aanleggen.