


[Lid worden](#)

Fietsersbond afdeling Alphen aan den Rijn e.o.








































[Nieuws](#)
[Archief](#)
[Wat doen wij?](#)
[Knelpunten](#)
[Kaag en Braassem](#)
[PedaalRidder](#)
[Contact](#)

Knelpunten


 Top10




| Nr | % Opgelost | Lokatie | Omschrijving | Advies FB, stand van zaken |
|-----|------------|---|---|---|
| 268 | | Zevenhovenseweg | Langs deze weg ontbreekt een vrijliggend fietspad, de verbinding tussen de dorpen Zevenhoven en Ter Aar. | <ul style="list-style-type: none"> 15-03-19. Aanleg van een vrijliggend fietspad. 15-10-21. Gemeente: grondvererving voor vrijliggend fietspad is niet gelukt. Onteigenen zal niet lukken. |
| 274 | | Fietsoversteek Laan der Verwondering - N462 (Streetview is nog niet bijgewerkt door Google) | De oversteek is onvoldoende loodrecht, fietsers hebben geen zicht op het afbuigende verkeer | <ul style="list-style-type: none"> 15-01-20. Fietsers de weg loodrecht laten kruisen en niet in een haakse bocht die te dicht bij de weg ligt. 13-12-21. Gemeente: Wordt voorgelegd aan provincie, beheerder van de rotonde. |
| 275 | | Fietsoversteek Oostkanaalweg - Schilkerweg | Fietsers die daar recht oversteken van noord naar zuid krijgen te maken met ongeduldige automobilisten die van zuid naar noord rijden, daar linksaf slaan en toch geen voorrang verlenen. | <ul style="list-style-type: none"> 15-01-20. Een voorsorteervak voor fietsers op de weg schilderen? 13-12-21. Gemeente: geen ruimte voor aanpassingen. |
| 276 | | Fietsoversteek Papenbrug - Westkanaalweg | Is erg gevaarlijk. Fietsers hebben hier voorrang. Het gele waarschuwbord staat verscholen achter andere verkeersborden. | <ul style="list-style-type: none"> 15-01-20. Het waarschuwbord beter zichtbaar maken; en het fietspad duidelijker markeren. 15-10-21. Gemeente: In voorjaar 2022 komt er inritconstructie (steilere drempel) voor auto's die fietsoversteek willen passeren. 23-03-23. Gemeente: inritconstructie bleek helaas niet mogelijk, want die zou niet goed blijven liggen. |
| 277 | | Fietsoversteek Westkanaalweg - 2-richting fietspad Westkanaalweg | Ter hoogte van de Hertog van Beijerenstraat is deze oversteek gevaarlijk. | <ul style="list-style-type: none"> 15-01-20. Een rotonde aanleggen, deels boven het water, met fietsers in de voorrang. 13-12-21. Gemeente: Wordt opgepakt in kader van GVVP 2023. |
| 278 | | Westkanaalweg-Geerweg | Om van Papenveer linksaf naar Langeraar te gaan moet voor fietsers de Geerweg twee keer worden overgestoken, want 50 meter verder ligt een 2-richting fietspad. Dat is onveilig. | <ul style="list-style-type: none"> 15-01-20. Het fietspad verlengen tot aan de kruising. 15-10-21. Gemeente: Kan worden meegenomen bij reconstructie Geerweg in 2022. 23-03-23. Gemeente: we kijken momenteel naar mogelijkheid van aanpassing kruising. |
| 279 | | Fietsoversteek Aarlanderveenseweg/Churchillaan - Maarten Freeke Wije | Onoverzichtelijke oversteek. | <ul style="list-style-type: none"> 15-01-20. Fietsers in de voorrang. 13-12-21. Gemeente: Gaan we onderzoeken, zeker nu Aarlanderveenseweg fietspad wordt. |
| 280 | | T-splitsing Kousweg - Pad Noordsebuurtpolder | Kruising is onoverzichtelijk. Groenbeheer nodig. | <ul style="list-style-type: none"> 15-01-20. Actief groenbeheer inzetten vanwege de verkeersveiligheid. 13-12-21. Gemeente: Wordt uitgezet bij onze groenbeheerder. |
| 282 | 10 | Fietsoversteek Noordenseweg - Dorpsstraat (Nieuwkoop) | Slecht zicht in de bocht plus een helling. | <ul style="list-style-type: none"> 15-01-20. Fietsoversteek in de voorrang plaatsen. 15-10-21. Gemeente: Oversteek in de voorrang is niet veilig vanwege onoverzichtelijke bocht. 13-12-21. Gemeente: Staat in GVVP om veilige oversteekvoorziening te realiseren in 2023. 01-06-22. Gemeente presenteert varianten voor opnieuw inrichten Nieuwweenseweg binnen bebouwde kom Nieuwkoop. 23-03-23. Gemeente: Oversteek wordt (vanaf najaar 2023) aangepast, zodat je halverwege veilig kunt wachten. |
| 283 | | Nieuwweenseweg parallelweg N231 | Te drukke weg en oneigenlijk gebruikt voor sluipverkeer. | <ul style="list-style-type: none"> 15-01-20. Fietsstraat maken, auto te gast. 15-10-21. Gemeente: Als provincie akkoord gaat, willen we landbouwvoertuigen op N231 zelf laten rijden in plaats van op parallelweg. 13-12-21. Gemeente: Staat in GVVP om parallelweg veiliger te maken voor fietsers. |
| 285 | | Fietspad Tochtpad | Slecht wegdek, al jaren. | <ul style="list-style-type: none"> 15-01-20. Het wegdek opknappen. 13-12-21. Gemeente: Vraag staat uit bij wegbeheer, wanneer dit fietspad op planning staat voor groot onderhoud. |
| 286 | | T-splitsing Fietspad N231 - Molenlaan/Nicolaas Boys | Onoverzichtelijke kruising. | <ul style="list-style-type: none"> 15-01-20. Snoeien, en voorrangssplitsing van maken. 13-12-21. Gemeente: Staat uit bij provincie. |
| 287 | | Fietsoversteek Aarlanderveenseweg - Het lange Stuk/Churchillaan | Onoverzichtelijk voor fietsers. | <ul style="list-style-type: none"> 15-01-20. Fietsers in de voorrang plaatsen. 13-12-21. Gemeente: Gaan we onderzoeken, zeker nu Aarlanderveenseweg fietspad wordt. |

| Nr | % Opgelost | Lokatie | Omschrijving | Advies FB, stand van zaken |
|-----|------------|---|--|--|
| 314 | |  Kruisling Ringdijk - Paradijsweg (Ter Aar / Papenveer) | Gevaarlijke oversteek voor fietsers. Hoge snelheid autoverkeer/ veel vrachtverkeer. | <ul style="list-style-type: none">  01-08-20. Fietsers oversteek accentueren / snelheidsremmende maatregelen autoverkeer. Of fietsoversteek in de voorrang (zoals bij oversteek Ringdijk bij Aardamseweg)  13-12-21. Gemeente: Wordt meegenomen bij reconstructie Hertog van Beijerenstraat in 2023. |
| 331 | |  Fietsoversteek Ringdijk - Landlustweg | Gevaarlijke oversteek in een bocht van de weg. | <ul style="list-style-type: none">  23-09-20. Wellicht de oversteek verderop maken, eventueel zelfs omrijden tot de Paradijslaan.  13-12-21. Gemeente: Wordt meegenomen bij reconstructie Hertog van Beijerenstraat in 2023. |
| 332 | |  Kruisling Fietspad Schilkerweg - Golfpad | Het fietspad is rechtdoor, dus behoort in de voorrang te zijn. | <ul style="list-style-type: none">  23-09-20. Fietspad in de voorrang plaatsen.  13-12-21. Gemeente: Fietspad bewust uit voorrang gelaten. Niet gewenst om aan te passen. |
| 333 | |  Langeraarweg - De Grote Brug | Onoverzichtelijke situatie door de hoogte in het midden van de brug. | |
| 334 | 50 |  T-splitsing Geerweg - Langeraarweg | Onoverzichtelijke splitsing. | <ul style="list-style-type: none">  23-09-20. Het hoekhuis zou moeten worden verwijderd.  15-10-21. Het hoekhuis is inmiddels verwijderd.  23-03-23. Gemeente: Splitsing wordt overzichtelijker ingericht. |
| 335 | |  Kruisling Kerkpad - Paradijsweg | Onoverzichtelijke kruising door geparkeerde auto's. | <ul style="list-style-type: none">  23-09-20. Mogelijk Kerkpad in de voorrang plaatsen?  13-12-21. Gemeente: Nader onderzoek gewenst. |
| 336 | |  Noordse Dorpsweg - Prolkade | Haakse bocht in oversteek voor fietsers. | <ul style="list-style-type: none">  23-09-20. Bocht afronden.  13-12-21. Gemeente: Is pas aangepast, geen aanleiding om oversteek nu aan te passen. |
| 337 | |  Van Uitweg naar Voorweg | Dit verloopt voor de fietser met een omweg en te smalle Nyssinghweg. | <ul style="list-style-type: none">  23-09-20. ? |
| 340 | 10 |   Fietspad Noordenseweg 25 | Te smal fietspad. Richel aan ene kant en hek aan andere kant van fietspad leveren gevaarlijke situatie op. | <ul style="list-style-type: none">  23-09-20. Richel nog beter zichtbaar maken, ook vanuit richting Nieuwkoop. Grond aankopen en doortrekken zoals de rest van het pad.  24-09-21. Halve breedte van fietspad is voorzien van nieuw asfalt in plaats van klinkertjes. Beide richtingen rijden nu over die helft.  13-12-21. Gemeente: Blijft aandachtspunt.  01-12-23. Gemeente heeft plan het pand aan te kopen en daarna de situatie te verbeteren. |
| 341 | |   Kennedylaan | Fietsers (veel scholieren) richting Buytewech moeten schuin weg oversteken, naar fietstunnel. Auto's geven bij wegversmalling juist extra gas, om voor tegenligger te schieten. | <ul style="list-style-type: none">  04-09-21. Wegversmalling weghalen en oversteek op plateau leggen.  13-12-21. Gemeente: Wordt nader onderzocht. |
| 342 | 10 |  Rotonde Kennedylaan / Churchillaan | Gaten in asfalt, en bij regen glad wegdek. Sowieso gevaarlijke inrichting rotonde met fietstrook: auto's kunnen fietsers inhalen, en ze vervolgens afsnijden, omdat ze in een dode hoek komen. | <ul style="list-style-type: none">  24-09-21. Asfalt opknappen / minder glad maken. Rotonde anders inrichten, zonder fietstrook: fietsers op rijbaan of vrijliggend fietspad.  15-10-21. Gemeente: Asfalt rotonde wordt opgeknapt. Fietstrook blijft erop.  28-02-23. Asfalt is inmiddels opgeknapt. |
| 343 | 10 |  Westkanaalweg tussen Aardammerbrug en Hertog van Beijerenstraat | Fietspad ontbreekt op dit deel van provinciale weg N461. Deel van dit weggedeelte is 60 km/uur. Gevaarlijk voor fietsers en voetgangers. | <ul style="list-style-type: none">  14-11-21. Vrijliggend fietspad aanleggen.  28-02-23. Weggedeelte is inmiddels helemaal 50 km/uur. |