


[Lid worden](#)

Fietsersbond afdeling Alphen aan den Rijn e.o.

















































[Nieuws](#) [Archief](#) [Wat doen wij?](#) [Knelpunten](#) [Kaag en Braassem](#) [PedaalRidder](#) [Contact](#)

Knelpunten


 Top10




Nr	% Opgelost	Lokatie	Omschrijving	Advies FB, stand van zaken
268		Zevenhovenseweg	Langs deze weg ontbreekt een vrijliggend fietspad, de verbinding tussen de dorpen Zevenhoven en Ter Aar.	25-03-19. Aanleg van een vrijliggend fietspad. 15-10-21. Gemeente: grondvererving voor vrijliggend fietspad is niet gelukt. Onteigenen zal niet lukken.
274		Fietsoversteek Laan der Verwondering - N462 (Streetview is nog niet bijgewerkt door Google)	De oversteek is onvoldoende loodrecht, fietsers hebben geen zicht op het afbuigende verkeer	15-01-20. Fietsers de weg loodrecht laten kruisen en niet in een haakse bocht die te dicht bij de weg ligt. 13-12-21. Gemeente: Wordt voorgelegd aan provincie, beheerder van de rotonde.
275		Fietsoversteek Oostkanaalweg - Schilkerweg	Fietsers die daar recht oversteken van noord naar zuid krijgen te maken met ongeduldige automobilisten die van zuid naar noord rijden, daar linksaf slaan en toch geen voorrang verlenen.	15-01-20. Een voorsorteervak voor fietsers op de weg schilderen? 13-12-21. Gemeente: geen ruimte voor aanpassingen.
276		Fietsoversteek Papenbrug - Westkanaalweg	Is erg gevaarlijk. Fietsers hebben hier voorrang. Het gele waarschuwingsbord staat verscholen achter andere verkeerborden.	15-01-20. Het waarschuwingsbord beter zichtbaar maken; en het fietspad duidelijker markeren. 15-10-21. Gemeente: In voorjaar 2022 komt er inritconstructie (steilere drempel) voor auto's die fietsoversteek willen passeren. 23-03-23. Gemeente: inritconstructie bleek helaas niet mogelijk, want die zou niet goed blijven liggen.
277		Fietsoversteek Westkanaalweg - 2-richting fietspad Westkanaalweg	Ter hoogte van de Hertog van Beijerenstraat is deze oversteek gevaarlijk.	15-01-20. Een rotonde aanleggen, deels boven het water, met fietsers in de voorrang. 13-12-21. Gemeente: Wordt opgepakt in kader van GVVP 2023.
278		Westkanaalweg-Geerweg	Om van Papenveer linksaf naar Langeraar te gaan moet voor fietsers de Geerweg twee keer worden overgestoken, want 50 meter verder ligt een 2-richting fietspad. Dat is onveilig.	15-01-20. Het fietspad verlengen tot aan de kruising. 15-10-21. Gemeente: Kan worden meegenomen bij reconstructie Geerweg in 2022. 23-03-23. Gemeente: we kijken momenteel naar mogelijkheid van aanpassing kruising.
279		Fietsoversteek Aarlanderveenseweg/Churchillaan - Maarten Freeke Wijde	Onoverzichtelijke oversteek.	15-01-20. Fietsers in de voorrang. 13-12-21. Gemeente: Gaan we onderzoeken, zeker nu Aarlanderveenseweg fietspad wordt.
280		T-splitsing Kousweg - Pad Noordsebuurtpolder	Kruising is onoverzichtelijk. Groenbeheer nodig.	15-01-20. Actief groenbeheer inzetten vanwege de verkeersveiligheid. 13-12-21. Gemeente: Wordt uitgezet bij onze groenbeheerder.
281	100	T-splitsing Hogedijk - Prolkade (Noorden)	Onoverzichtelijke oversteek, gevaarlijk vanaf de Prolkade.	15-01-20. Fietsoversteek in de voorrang plaatsen. 15-10-21. Gemeente: Fietsoversteek wordt nog in 2021 in voorrang geplaatst, in kader van verlaging maximumsnelheid Prolkade naar 30 km/h. 13-12-21. Is in november 2021 opgelost.
282	10	Fietsoversteek Noordenseweg - Dorpsstraat (Nieuwkoop)	Slecht zicht in de bocht plus een helling.	15-01-20. Fietsoversteek in de voorrang plaatsen. 15-10-21. Gemeente: Oversteek in de voorrang is niet veilig vanwege onoverzichtelijke bocht. 13-12-21. Gemeente: Staat in GVVP om veilige oversteekvoorziening te realiseren in 2023. 01-06-22. Gemeente presenteert varianten voor opnieuw inrichten Nieuwveenseweg binnen bebouwde kom Nieuwkoop. 23-03-23. Gemeente: Oversteek wordt (vanaf najaar 2023) aangepast, zodat je halverwege veilig kunt wachten.
283		Nieuwveenseweg parallelweg N231	Te drukke weg en oneigenlijk gebruikt voor sluipverkeer.	15-01-20. Fietsstraat maken, auto te gast. 15-10-21. Gemeente: Als provincie akkoord gaat, willen we landbouwvoertuigen op N231 zelf laten rijden in plaats van op parallelweg. 13-12-21. Gemeente: Staat in GVVP om parallelweg veiliger te maken voor fietsers.
284	100	Fietspad Noordenseweg (Nieuwkoop)	Is in slechte staat door graafwerkzaamheden. De randen vertonen hoogteverschillen.	15-01-20. Het wegdek opknappen. 23-09-21. Wegdek is opgeknapt.

Nr	% Opgelost	Lokatie	Omschrijving	Advies FB, stand van zaken
285		 Fietspad Tochtpad	Slecht wegdek, al jaren.	 15-01-20. Het wegdek opknappen.  13-12-21. Gemeente: Vraag staat uit bij wegbeheer, wanneer dit fietspad op planning staat voor groot onderhoud.
286		 T-splitsing Fietspad N231 - Molenlaan/Nicolaas Boys	Onoverzichtelijke kruising.	 15-01-20. Snoeien, en voorrangssplitsing van maken.  13-12-21. Gemeente: Staat uit bij provincie.
287		 Fietsoversteek Aarlanderveenseweg - Het lange Stuk/Churchillaan	Onoverzichtelijk voor fietsers.	 15-01-20. Fietsers in de voorrang plaatsen.  13-12-21. Gemeente: Gaan we onderzoeken, zeker nu Aarlanderveenseweg fietspad wordt.
314		 Kruising Ringdijk - Paradijsweg (Ter Aar / Papenveer)	Gevaarlijke oversteek voor fietsers. Hoge snelheid autoverkeer/ veel vrachtverkeer.	 01-08-20. Fietsers oversteek accentueren / snelheidsremmende maatregelen autoverkeer. Of fietsoversteek in de voorrang (zoals bij oversteek Ringdijk bij Aardamseweg)  13-12-21. Gemeente: Wordt meegenomen bij reconstructie Hertog van Beijerenstraat in 2023.
331		 Fietsoversteek Ringdijk - Landlustweg	Gevaarlijke oversteek in een bocht van de weg.	 23-09-20. Wellicht de oversteek verderop maken, eventueel zelfs omrijden tot de Paradijslaan.  13-12-21. Gemeente: Wordt meegenomen bij reconstructie Hertog van Beijerenstraat in 2023.
332		 Kruising Fietspad Schilkerweg - Golfpad	Het fietspad is rechtdoor, dus behoort in de voorrang te zijn.	 23-09-20. Fietspad in de voorrang plaatsen.  13-12-21. Gemeente: Fietspad bewust uit voorrang gelaten. Niet gewenst om aan te passen.
333		 Langeraarseweg - De Grote Brug	Onoverzichtelijke situatie door de hoogte in het midden van de brug.	
334	50	 T-splitsing Geerweg - Langeraarseweg	Onoverzichtelijke splitsing.	 23-09-20. Het hoekhuis zou moeten worden verwijderd.  15-10-21. Het hoekhuis is inmiddels verwijderd.  23-03-23. Gemeente: Splitsing wordt overzichtelijker ingericht.
335		 Kruising Kerkpad - Paradijsweg	Onoverzichtelijke kruising door geparkeerde auto's.	 23-09-20. Mogelijk Kerkpad in de voorrang plaatsen?  13-12-21. Gemeente: Nader onderzoek gewenst.
336		 Noordse Dorpsweg - Prokade	Haakse bocht in oversteek voor fietsers.	 23-09-20. Bocht afronden.  13-12-21. Gemeente: Is pas aangepast, geen aanleiding om oversteek nu aan te passen.
337		 Van Uitweg naar Voorweg	Dit verloopt voor de fietser met een omweg en te smalle Nyssinghweg.	 23-09-20. ?
339	100	 Nieuwveens Jaagpad	Hobbelige fietsstrook	 23-09-20. Vlak maken.  24-09-21. Grotendeels opnieuw geasfalteerd.
340	10	 Fietspad Noordenseweg 25	Te smal fietspad. Richel aan ene kant en hek aan andere kant van fietspad leveren gevaarlijke situatie op.	 23-09-20. Richel nog beter zichtbaar maken, ook vanuit richting Nieuwkoop. Grond aankopen en doortrekken zoals de rest van het pad.  24-09-21. Halve breedte van fietspad is voorzien van nieuw asfalt in plaats van klinkertjes. Beide richtingen rijden nu over die helft.  13-12-21. Gemeente: Blijft aandachtspunt.
341		 Kennedylaan	Fietsers (veel scholieren) richting Buytewech moeten schuin weg oversteken, naar fietstunnel. Auto's geven bij wegversmalling juist extra gas, om voor tegenligger te schieten.	 04-09-21. Wegversmalling weghalen en oversteek op plateau leggen.  13-12-21. Gemeente: Wordt nader onderzocht.
342	10	 Ronde Kennedylaan / Churchillaan	Gaten in asfalt, en bij regen glad wegdek. Sowieso gevaarlijke inrichting rotonde met fietsstrook: auto's kunnen fietsers inhalen, en ze vervolgens afsnijden, omdat ze in een dode hoek komen.	 24-09-21. Asfalt opknappen / minder glad maken. Ronde anders inrichten, zonder fietsstrook: fietsers op rijbaan of vrijliggend fietspad.  15-10-21. Gemeente: Asfalt rotonde wordt opgeknapt. Fietsstrook blijft erop.  28-02-23. Asfalt is inmiddels opgeknapt.
343	10	 Westkanaalweg tussen Aardammerbrug en Hertog van Beijerenstraat	Fietspad ontbreekt op dit deel van provinciale weg N461. Deel van dit weggedeelte is 60 km/uur. Gevaarlijk voor fietsers en voetgangers.	 14-11-21. Vrijliggend fietspad aanleggen.  28-02-23. Weggedeelte is inmiddels helemaal 50 km/uur.