



Lid worden

Fietsersbond afdeling Alphen aan den Rijn e.o.

Nieuws Archief Wat doen wij? **Knelpunten** Kaag en Braassem PedaalRidder Contact

Knelpunten





















































Kern
















































Top10











Nr	% Opgelost	Lokatie	Omschrijving	Advies FB, stand van zaken
1	10	Raoul Wallenbergplein	geen voorrang fietsers	<ul style="list-style-type: none"> Doorlopende belijning aangebracht op scheiding rijstroken, om autoverkeer te dwingen op de baan te blijven en zo de snelheid verminderen. 13-12-18. Motie in de raad om voorrang te geven voor de fiets is verworpen.
2		Centrum Hoge zijde	onoverzichtelijk door shared space	<ul style="list-style-type: none"> betere afscheiding rij- en wandelgedeelte. extra fietsenrekken aangebracht in Pieter Doelmanstraat. 18-04-19. Reactie Gemeente: niet
29		A. van Leeuwenhoekweg	blokmarkeringen op fietspad ipv op wegdek veroorzaken onnodige hobbels.	<ul style="list-style-type: none"> 18-04-19. Reactie Gemeente: is conform richtlijn CROW
31		Hoofdstraat	last van in en uitparkerende auto's	<ul style="list-style-type: none"> 18-04-19. Reactie Gemeente: smal wegdeel met meerdere functies.
32		Paradijslaan	last van in en uitparkerende auto's	<ul style="list-style-type: none"> 18-04-19. RG: geen doorgaande fietsroute.
33		Lijsterlaan	last van in en uitparkerende auto's	<ul style="list-style-type: none"> 19-04-19. RG: plan herinrichting.
41	25	Aarhof	Onvoldoende fietsenstallingen	<ul style="list-style-type: none"> wordt momenteel verhuisd, echter niet overdekt, wel meer plaatsen. realisatie is 2020 gereed. Fietsroute vanaf Hoofdstraat naar nieuwe stalling in de gaten houden.
54		verbinding Gouwsluis - Berendrecht		<ul style="list-style-type: none"> 18-04-19. Plan voor westelijk fietspad op Steekterbrug, 2020 gereed.
55		Fietshelling Albert Schweitzerbrug	Slecht zicht in bocht, en soms verkeer tegen de richting in.	<ul style="list-style-type: none"> 18-04-19. RG: groen tijdig snoeien.
56	50	Fietspad Prins Bernhardlaan-west tussen A.Schweitzerbrug en Raoul Wallenbergplein	Op dit smalle eenrichtingverkeer fietspad wordt veel tegen de richting ingereden, wat tot gevaar en hinder leidt.	<ul style="list-style-type: none"> Verbreden en tweerichting maken 01-01-18. Het deel tussen RW plein en Pr. Irenelaan is aangepakt. Tussen Pr. Irenelaan en A. Schweitzerbrug is iets breder gemaakt. Handhaven eenrichtingverkeer moet nog. 18-04-19. RG: verder verbreden en 2-richting maken.
58		fietspad Kennedylaan tussen Batestein en Paddestoelweg	Sociaal onveilig. Fietspad door groen afgeschermd van woningen. Dit wordt vooral s'avonds gevaarlijk gevonden.	<ul style="list-style-type: none"> De alternatieve routes via Assumburg en Batestein-Elzenkrulzoom-Paddestoelweg in stand houden. 18-04-19. RG: groen tijdig snoeien.
60		Meerkoetstraat - Lijsterlaan	gevaarlijke fietsoversteek	<ul style="list-style-type: none"> 18-04-19. RG: wordt 30 km/uur, oversteek verbeteren.
62	100	Gerard Doustraat - Meteorlaan	Kruispunt met haakse bochten voor traject Meteorlaan - Gerard Doustraat.	<ul style="list-style-type: none"> 05-05-19. Is nu opgelost.
66	10	Brug Aarkanaal	Grote omweg fietsers Aarlanderveen en Nieuwkoop.	<ul style="list-style-type: none"> Provincie en gemeente hebben budget. Plan is 2019.
67	50	s-Molenaarsbrug	Gevaarlijk smal voor fietsverkeer.	<ul style="list-style-type: none"> FB plan is 30 km/uur zone handhaven. 30 km ingevoerd. Vrachtauto's zijn vrijwel verdwenen maar er rijden nog steeds auto's veel te hard 18-04-19. RG: handhaving 30 km/uur heeft geen prioriteit.
71		Kortsteekterweg	Gevaarlijk voor fietsers, te druk autoverkeer.	<ul style="list-style-type: none"> Verkeersluwer inrichten, evt het Jaagpad in gebruik nemen als fietspad. 18-04-19. RG: Gebruik jaagpad behoort niet tot de mogelijkheden.

Nr	% Opgelost	Lokatie	Omschrijving	Advies FB, stand van zaken
72	20	 Woubrugseweg	Gevaarlijk voor fietsers, vooral de sloms van de gemeente Kaag en Braassem.	 Vrijliggend fietspad  18-04-19. RG: geen ruimte voor vrijliggend fietspad.
74		Westkanaalweg	fietspad ontbreekt op deze 60 km weg	 18-04-19. RG: Alternatieve route door Zegersloot krijgt Solar lichtmasten.
77		 kruising Hoofdstraat - Blijenbergstraat	Is gevaarlijk punt voor fietsers richting noorden	 Hoofdstraat zou daar voorrangskruising moeten worden.  18-04-19. RG: niet doen.
78		 Swaenswijkbrug	Te steile helling, en onoverzichtelijkheid door de bebouwing.	 18-04-19. RG: zo laten.
86		 Afrikalaan	Geen vrijliggend fietspad op het drukste stuk	 18-04-19. RG: huidige profiel is te smal, bij reconstructie bezien.
88	30	 Amerikalaan	Geen vrijliggend fietspad	 fietspad vrijliggend maken  fietsstrook vanaf Zuiderkeerkring aangelegd  18-04-19. RG: huidige profiel is te smal, bij reconstructie bezien.
90		 Oslopad	Fietsonvriendelijke hekjes, palen?	 paalmarkeringen ontbreken nog, hekjes mogen wat verder uit elkaar  18-04-19. RG: Betreft woonerf (bord ontbreekt), dus geen markering. Afstand tussen hekjes is al ruim (ca. 1,75m).
94	50	 Sportlaan	hobbels, scheuren niet verdwenen	 opnieuw op orde brengen  wel opgeknapt, echter opnieuw hobbelig en scheuren  18-04-19. RG: Nieuwe laag aanbrengen.
97		 Kalkovenweg	Geen vrijliggend fietspad (50 km/uur weg)	 18-04-19. RG: Fietsroute via Amerpad (m.u.v. bestemmingsverkeer).
98	50	 Churchillaan	Geen vrijliggend fietspad; is 30 km zone geworden.	 18-04-19. RG: is 30 km/uur geworden, er komt geen fietspad.
104	10	 Magazijnweg	Fietspad ontbreekt voor groot deel	 fietspad compleet aanleggen  fietspad is ten dele aanwezig - ca 70% resultaat ontoereikend  18-04-19. RG: fietspad lastig inpasbaar, alternatieve routes via Canisusp (vanaf Maximabrug, Hoorn en Eikenlaan west) en Bedrijfsweg (vanaf Hoorn en Eikenlaan oost).
106		 Ronde Steekterweg - Vinkebuurt	Onhandig voor fietsers richting Alphen.	 Zou ook rechtson toegankelijk moeten zijn.  18-04-19. RG: niet wijzigen.
107	5	 Zierendeweg	Te druk, te smal en hardrijdend verkeer, fietsers komen vaak in de knel bij uitwijkhavens. Er is nu budget voor.	 na de tracéstudie opnieuw afhandelen  Plan en budget voor fietspad
108	50	 kruising Nieuwkoopseweg Noord- en Zuideinde	Fietsers moeten vreemde hoeken omzeilen.	 er wordt minder hard gereden, echter blijft gevaarlijke oversteek  18-04-19. RG: provincie aangelegenheid.
203		 Koudekerk - Hogewaard thv. Weidedreef	de oversteeklocatie is gemarkeerd met haakse bochten (men steekt willekeurig over, blijft links fietsen of steekt diagonaal over)	 18-04-19. RG: Dec oversteek sluit aan op fietspad Weidedreef.
205		 Troubadourweg - garage Ridderhof uitgang	Oversteek uitgang garage De Ridderhof - Troubadourweg sluit niet aan, linksafslaan is onduidelijk voor fietsers.	 oversteek, bij uitgang garage, voor fietsers veiliger maken en duidelijker markeren.  18-04-19. RG: Andere uitgang kiezen.
209		 rotonde Boezemlaan/Zijde	Op de rotonde Boezemlaan/ Zijde net nieuw opgeleverd is een gevaarlijke situatie. Het fiets gedeelte rond de rotonde is afgescheiden van het auto gedeelte door een opstaande rand van ongeveer 10 centimeter hoog. Met de fiets is er maar een kleine ruimte om daar de bocht in te gaan.	 Waarom niet een gedeelte aangegeven met een wit vlak, dus zonder opstaande rand  18-04-19. RG: Voorstel volgt.
212	100	 oversteekplek fietsers einde vd Dorpsstraat / begin Hondsdijk.	Fietsers komende uit Koudekerk, gaande in richting Leiderdorp moeten hier de Dorpsstraat oversteken. Jaagpad oversteeklocatie is met haakse bochten, gemarkeerd. Gevolg: onduidelijk; (er wordt willekeurig overgestoken, blijft op Hondsdijk fietsen of steken verderop diagonaal over)	 18-04-19. Schuine oversteek is wel mogelijk, maar dan zonder voorrang.
215		 zuidzijde Koudekerkse brug	gebodsborden bij stoplichten aan zuidzijde Koudekerkse brug (Rijndijk) voor fietsers én snelverkeer zijn te klein.	 Bord onder verkeerslicht "(brom)fietsers doorrijden tot volgend verkeerslicht" goed leesbaar voor stopstreep verkeerslicht.  18-04-19. RG: Bij stopstreep is bord goed leesbaar.

Nr	% Opgelost	Lokatie	Omschrijving	Advies FB, stand van zaken
220		kruising Nieuwe Hoefweg (N209)-HSL-lijn	Op fietspad zuidzijde Nieuwe Hoefweg (richting Bleiswijk) ligt donkere betonnen stoeprand, moet onmiddellijk verwijderd worden!!	
221		Hazerswoude Dorp - Pieter Hoogtstraat nr 30	Staan 3 (drie) paaltjes op weg (inrijverbod voor auto's)	<ul style="list-style-type: none"> db Paaltjes slecht zichtbaar, moeten [wit of wit/rood] geveerd worden. Geen punt voor gemeente e/o FB. db Paaltjes staan op privéterrein [geen punt voor gemeente e/o FB]
229		Boskoop - Kruising Laag Boskoop - Paddegat - Parklaan	Kruising onoverzichtelijk	<ul style="list-style-type: none"> db spiegels plaatsen! db 18-04-19. RG: Spiegels plaatsen niet nodig. Er komen fietssuggestiestroken op Paddegat.
230		Boskoop - Bocht Burg. Colijnstraat - Torenpad thv. fietswinkel Hoogduijn	Bocht onoverzichtelijk	db voorsorteerstrook voor links aanleggen
231		Boskoop-de Zijde, rotonde Zijde Torenpad / Voorhofscheweg	De fietspaden langs de Zijde, rotonde Zijde Torenpad / Voorhofscheweg; rotonde met haakse bochten.	<ul style="list-style-type: none"> db Rotonde opknappen en te smal wegprofiel met smalle fietspaden opknappen. db 18-04-19. RG: voorstel volgt.
232		Boskoop-Burg.Colijnstraat	De watergoten leveren gevaar op voor fietsers	db 18-04-19. RG: geen actie.
233		Boskoop-tunnel (onder spoor) a/d Boezemlaan nabij nr. 23	Schuin tegenover tunnel is fietsoversteekplek gemaakt. Deze is onduidelijk aangegeven (borden tussen bomen). Dit leidt tot gevaarlijke situaties.	<ul style="list-style-type: none"> db Voorrang wordt voorlopig gewijzigd tot realisatie fietspad richting Boezemlaan. Dan nieuwe inrichting met fietsers in de voorrang. db 18-04-19. RG: fietsers komen in de voorrang.
236		Zijde	Geen voorrang voor fietsers op rotondes.	<ul style="list-style-type: none"> db Advies FB: pas rotondes waar mogelijk aan, zodat fietsers ook voorrang hebben. db 18-04-19. RG: voorstel volgt.
237		Hazerswoude - Dorp - fietspad langs Oostvaart	Fietspad wordt o.a. intensief gebruikt door scholieren. Er is geen verlichting; m.n. in scherpe bochten daardoor gevaarlijk.	db LED verlichting plaatsen
238		fietspad tussen Alphen a/d Rijn en Boskoop (ten westen van de Gouwe en parallel aan de N207)	Fietspad ten westen v/d Gouwe is deels slecht verlicht, deels onverlicht. Fietspad wordt intensief gebruikt door scholieren, resp. woonwerk fietsers. Pad is relatief smal, daardoor in komende donkere maanden extra gevaarlijk.	<ul style="list-style-type: none"> db LED verlichting plaatsen db 18-04-19. RG: Solar wegdekverlichting aanwezig.
239		Boskoop-Koninginneweg	Roosters met te grote gleuven a/d Koninginneweg, thv Natuurwinkel v. Van der Hoeven.	db 18-04-19. RG: meenemen bij reconstructie centrum zuid in 2021.
240		Boskoop-de Zijde / Boezemlaan	Rotonde Zijde-Boezemlaan, vrijliggend fietspad met hoeken van 90 graden	<ul style="list-style-type: none"> db Pas rotonde voor fietsers dusdanig aan dat ook fietsverkeer de rotondes met ronde bochten kan paseren. db 18-04-19. RG: voorstel volgt.
241		Boskoop-Noordeinde	Voorrangsweg met afzonderlijk fietspad; op aantal rotondes fietsers géén voorrang. Op T-splitsingen(voorrangsweg) krijgen fietsers geen voorrang.	<ul style="list-style-type: none"> db Reactie provincie: fietsers uit de voorrang is provinciaal beleid ongeacht de ligging. Een dergelijke inrichting komt zowel de verkeersveiligheid als de doorstroming ten goede. db 18-04-19. RG: is provinciaal beleid.
242		kruising Korteraarse weg / N460	Fietsers langs voorrangsweg moeten voorrang verlenen aan verkeer v/d Korteraarseweg	<ul style="list-style-type: none"> db Voorrang aanpassen db Reactie provincie: situatie conform de ontwerprijzer fietsverkeer: Fietspad langs gebiedsontsluitingsweg bubeko is voorrangsondergeschikt en er staan haaiantanden in het fietspad. db 18-04-19. RG: Is provinciaal beleid.
243		Fietspad langs westzijde Gouwe parallel aan de Schans	Gebruik verplicht fietspad onduidelijk (v.a. Zeeman bij Alphen kan men direct het fietspad op langs de Gouwe richting Boskoop. Veel fietsers kiezen voor iets kortere weg via openb.weg (langs Sita afvalverwerking) dit leidt tot gevaarlijke situaties.	<ul style="list-style-type: none"> db Niet alle bestemmingen aan de Schans zijn via het fietspad bereikbaar. Verplichten gebruik fietspad is dus niet logisch. db Duidelijker verbods-/gebods-borden brengen verduidelijking. db Bocht fietspad aan zuidzijde aquaduct verbreden db 18-04-19. RG: binnebocht fietspad Schans-Westgouweweg verbreden.
245	100 	Hazerswoude rotonde N11 - Gemeneveweg	Fietsers, op fietspad langs Gemeneveweg, hebben op rotonde aan de zuidzijde v/d N11 geen voorrang op verkeer vanaf carpoolplaats (doodlopende uitrit). Fietsers, komend vanaf brug over N11 rijden hard (steile helling). Er moet brusk geremd worden voor verkeer dat fietspad blokkeert. Fietsoversteek te dicht op de rotonde maar intensiteit uitrit is zeer laag	<ul style="list-style-type: none"> db Teneinde het brusk remmen te voorkomen, geef fietsers voorrang. db Fietspad is onlangs westwaarts verlegd, waardoor er ruimte is gecreeërd tussen fietspad en rotonde. Hier kunnen auto's zich opstellen als ze de carpoolplaats oprijden of verlaten. Beleid van provincie op rotondes buiten de kom is fietsers uit de voorrang. db 18-04-19. RG: is provinciaal beleid.

Nr	% Opgelost	Lokatie	Omschrijving	Advies FB, stand van zaken
246		 Koudekerk a/d Rijn fietspad / Jaagpad n. Leiderdorp langs Oude Rijn	fietspad / Jaagpad richting Leiderdorp langs Oude Rijn is niet / slecht verlicht (m.n. het deel dat achter de huizen en betoncentrale [BCK] loopt)	 18-04-19. RG: Solar lichtmasten onderzoeken.
252		 Hazerswoude Watermanhof	Fiets-/wandelpad langs spoor is slecht/niet verlicht.	 aanbrenge LED-verlichting biedt verbetering
254		 Alphen - fietspad / Jaagpad n.Alphen langs Oude Rijn	fietspad / Jaagpad richting Alphen langs Oude Rijn is niet / slecht verlicht (m.n. het deel dat achter de huizen in de Gnephoek loopt).	
255		 Dijkslotpad; tussen tussen Herenhof en Kalkovenweg.	Gebied is aangewezen als uitlaatgebied voor honden. Daar dit deel ook deel uitmaakt v/e Fietsknooppuntenroute is deze keus erg ongelukkig. (kans is groot, dat men honden voor de fiets krijgt).	 Hondenlosloopgebied niet in de buurt van fietspaden; bevinden zich nu onjuiste/onveilige locaties  06-03-15. Evaluatiegesprek met bestuur Hondenvereniging Alphen a/d Rijn. Conclusie: Er worden voorlopig geen verdere maatregelen genomen.  18-04-19. RG: Er zijn meerdere belangen.
257	100	 brug over Aarlanderveense Wetering in fietspad langs Nieuwkoopseweg	fietspad is extreem hobbelig; brug wordt in zijn geheel op termijn vervangen	 brug vernieuwen  19-08-28. De brug is vervangen.
258	100	 oversteek Meteorlaan thv Ziekenhuis	in de oversteek voor fietsers zit haakse bocht	 Het plateau is weer "plat" gemaakt, dus afronden van de bocht is nu weer mogelijk.
259		 oversteek Prins Bernardlaan thv Bospark	er is hier geen zebra meer; fietsers (en ook voetgangers) moeten lang wachten om te kunnen oversteken	 zebrapad weer aanbrengen  18-04-19. RG: zo laten.
260		 diverse locaties; bv bij rotondes Eikenlaan- Vennootweg, N-zijde Laan der Continenten- dr. J.M. den Uytsingel	rotondes op kruisingen van fietspaden zijn gevaarlijke en zinloze 'obstakels'	 31-07-18. al deze rotondes van fietspaden in de kern Alphen ombouwen tot normale kruisingen of T-splitsingen.  18-04-19. RG: onderzoek 2 drukke fietsrotondes en vergelijkbaar drukken fietskruisingen.
262		 Kruising Gemeeneweg [N209] - Dorpsstraat Hazerswoude-Dorp	Ruimte voor fietsers is zeer beperkt, waardoor fietsers door snelverkeer worden belemmerd cq. opzij gedrukt.	 18-04-19. RG: opstelstrook fietsers Dorpsstraat west wordt verbreed.  20-05-19. Idee Gerard: gebouw westkant slopen en een rotonde maken, iets naar de westkant verschoven.
263		 Fietsenstalling zuidzijde NS-station a/d Aziëlaan	Capaciteit en opstelbaarheid v/d stalling is beneden peil	 Capaciteit en opstelbaarheid aanpassen op niveau v/d hedentendage vereiste normen.  18-04-19. RG: ca. 150 plekken erbij aan zuidzijde. Overleg Prorail en provincie voor verder uitbreiden.
264		 op diverse locaties zijn regengoten in de straten aangebracht; bv Julianastraat, Hooftstraat, van Manderlostraat.	regengoten zijn m.n. bij nat weer, sneeuw gevaarlijk voor fietsers	 regengoten niet in midden op de straat positioneren  18-04-19. RG: zo laten.
265		 kruisingen [2 stuks] Weteringpad met Amerikalaan, resp. Noorderkeerkring.	Weteringpad wordt zeer intensief gebruikt door middelbare scholieren. Op Amerikalaan en Noorderkeerkring wordt te hard gereden; recent zijn fietsers aangereiden.	 19-11-18. Advies FB: Verkeersdrempels. Handhaving max. snelheid (flitscamera).  19-12-18. Actie Gemeente: - extra markering (30 km/u markering, verleen voorrang markering, knipperlichten bij overstekende fietsers en voetgangers) - voor fietsers komen er waarschuwingsborden "Kijk of je gezien wordt" - verlichtingssterkte bij de Noorderkeerkring verhoogd - Amerikalaan, over 2 jaar komen er rotondes bij de aansluitingen van de woonwijken en wordt het plateau bij de oversteek aangepast. Dus lagere snelheid.  18-04-19. RG: De knipperlichten zijn er nu. Aanpassen plateau moet nog.
266		 noordzijde Koudekerkse brug	Opstelplaatsen en route voor fietsers is te krap, fietsers kunnen niet naar voren fietsen als er een file staat.	 18-01-19. Opstelplaats maken.  18-04-19. RG: door smal wegprofiel auto's vaak op fietsuggestiestroken.
267	80	 Verbinding Meteorlaan naar Hooftstraat nabij ziekenhuis	Deze verbinding ontbreekt, er is nu alleen een voetpad.	 24-03-19. Voor fietsers toegankelijk maken.  19-08-19. Er is een schuine fiets-doorsteek gemaakt door de nieuwe woonwijk.
268		 Zevenhovenseweg	Langs deze weg ontbreekt een vrijliggend fietspad, de verbinding tussen de dorpen Zevenhoven en Ter Aar.	 25-03-19. Aanleg van een vrijliggend fietspad.
269		 Gnephoek	(Brom)fietsoversteek op de Gnephoek nabij de Maximabrug is in de voorrang maar voor automobilisten onverwacht.	

Nr	% Opgelost	Lokatie	Omschrijving	Advies FB, stand van zaken
270		T-splitsing Bentwoudlaan Zegwaardseweg	Gevaarlijke oversteek fietsers, auto's rijden te hard.	 19-08-19. Snelheid verminderende maatregelen treffen.
271		T-splitsing Voorweg Middelweg	Oversteek fietsers is gevaarlijk.	 19-08-19. De 30 km zone uitbreiden tot en met de splitsing.
272		Middelweg	Gevaarlijke weg voor fietsers, auto's rijden te hard.	 19-08-19. Snelheid verminderende maatregelen treffen.
273		Heerewegh	Op de Heerewegh (30 km zone) wordt te hard gereden	 19-10-19. Snelheidverlagende maatregelen toepassen.